

VILLE DE BELFORT

PLAN LOCAL D'URBANISME

ANNEXE

V.3.a : Classement sonore - Arrêté préfectoral du 16 mai 2017



PLU APPROUVÉ
PAR DÉLIBÉRATION EN DATE DU 10 FÉVRIER 2021





Liberté • Égalité • Fraternité
RÉPUBLIQUE FRANÇAISE

Direction départementale
des territoires

PRÉFET DU TERRITOIRE DE BELFORT

Service : Eau et Environnement

ARRÊTÉ N° DDTSEE_90_2017.05.16_001

*Portant révision du classement des infrastructures
de transports terrestres du Territoire de Belfort
et détermination de l'isolement acoustique des bâtiments
dans les secteurs affectés par le bruit aux abords de ces infrastructures*

Le Préfet du Territoire de Belfort
Chevalier de la Légion d'Honneur
Chevalier de l'Ordre National du Mérite

VU :

- Le code de la construction et de l'habitation,
 - Le code de l'urbanisme,
 - Le code de l'environnement,
 - L'arrêté du 25 avril 2003 relatif à la limitation du bruit dans les établissements d'enseignement,
 - L'arrêté du 25 avril 2003 relatif à la limitation du bruit dans les établissements de santé,
 - L'arrêté du 25 avril 2003 relatif à la limitation du bruit dans les hôtels,
 - L'arrêté du 30 mai 1996 modifié relatif aux modalités de classement des infrastructures de transports terrestres et à l'isolement acoustique des bâtiments d'habitation dans les secteurs affectés par le bruit,
 - L'arrêté préfectoral n°90-2016-07-01-004 du 1er juillet 2016 portant délégation de signature à Monsieur Jacques BONIGEN, directeur départemental des territoires du Territoire de Belfort,
 - L'arrêté préfectoral n° 2010281-0005 du 8 octobre 2010 portant classement des infrastructures de transports terrestres du département du Territoire de Belfort et détermination de l'isolement acoustique des bâtiments dans les secteurs affectés par le bruit,
- Vu les avis des communes concernées,

Sur proposition de Monsieur le directeur départemental des territoires du Territoire de Belfort,

ARRETE

ARTICLE 1^{er} :

L'arrêté préfectoral n° 2010281-0005 du 8 octobre 2010 portant classement des infrastructures de transports terrestres du département du Territoire de Belfort et détermination de l'isolement acoustique des bâtiments dans les secteurs affectés par le bruit aux abords de ces infrastructures est abrogé.

ARTICLE 2 :

Les infrastructures de transports terrestres du Territoire de Belfort sont classées en application de l'article L.571-10 du code de l'environnement susvisé et conformément aux articles 2 à 4 de l'arrêté du 30 mai 1996 modifié susvisé.

Pour chacun des tronçons d'infrastructures concernés, le classement dans une des 5 catégories définies par l'arrêté du 30 mai 1996 modifié ainsi que la largeur des secteurs affectés par le bruit de part et d'autre de ces tronçons figurent en annexe 1 du présent arrêté.

Les dispositions de l'arrêté du 30 mai 1996 modifié relatives à l'isolement acoustique des bâtiments sont applicables aux abords du tracé de ces infrastructures.

ARTICLE 3 :

Les bâtiments d'habitation, d'enseignement, de santé, de soins et d'action sociale, ainsi que les bâtiments d'hébergement à caractère touristique à construire dans les secteurs affectés par le bruit mentionnés à l'article 1^{er} du présent arrêté, doivent présenter un isolement acoustique minimum contre les bruits extérieurs conformément aux codes de la construction et de l'environnement.

Pour les bâtiments d'habitation, l'isolement acoustique minimum est déterminé selon les articles 5 à 9 de l'arrêté du 30 mai 1996 susvisé.

Pour les bâtiments d'enseignement, l'isolement acoustique minimum est déterminé selon l'arrêté du 25 avril 2003 relatif à la limitation du bruit dans les établissements d'enseignement susvisé.

Pour les bâtiments de santé, l'isolement acoustique minimum est déterminé selon l'arrêté du 25 avril 2003 relatif à la limitation du bruit dans les établissements de santé susvisé.

Pour les hôtels, l'isolement acoustique minimum est déterminé selon l'arrêté du 25 avril 2003 relatif à la limitation du bruit dans les hôtels susvisé.

ARTICLE 4 :

Les communes concernées par les secteurs affectés par le bruit mentionnés à l'article 1^{er} du présent arrêté sont celles mentionnées à l'annexe 1 du présent arrêté.

Une représentation cartographique du classement sonore figure en annexe 2 du présent arrêté. Elle revêt un caractère uniquement illustratif, seuls faisant foi les tableaux récapitulatifs du classement.

ARTICLE 5 :

Dans les communes concernées par le présent arrêté disposant de plans locaux d'urbanisme, une mise à jour de ces documents sera effectuée conformément aux articles R.151-51 à R.151-53 et R.153-18 du code de l'urbanisme.

ARTICLE 6 :

Le présent arrêté sera publié au Recueil des Actes Administratifs de la préfecture du Territoire de Belfort et affiché durant un mois à la mairie des communes concernées.

ARTICLE 7 :

Des copies du présent arrêté sont adressées :


- aux maires des communes concernées
- à Monsieur le Président du Conseil Départemental du Territoire de Belfort
- à Monsieur le Directeur Interdépartemental des Routes – DIR EST
- à Monsieur le Directeur Régional de l'environnement, de l'aménagement et du logement de Bourgogne - Franche-Comté
- à Monsieur le Directeur des Autoroutes Paris - Rhin - Rhône
- à Monsieur le Directeur Régional de SNCF Réseau Bourgogne Franche-Comté

ARTICLE 8 :

Le directeur départemental des territoires du Territoire de Belfort est chargé de l'exécution du présent arrêté.

BELFORT, le 16 MAI 2017

Pour le Préfet et par délégation,
Le directeur départemental
des territoires,



Jacques BONIGEN

ANNEXES : 2

Le présent arrêté peut faire l'objet d'un recours contentieux devant le Tribunal Administratif de Besançon dans un délai de deux mois à compter de sa publication.

Annexe 1

à l'ARRÊTÉ

*Portant révision du classement des infrastructures
de transports terrestres du Territoire de Belfort
et détermination de l'isolement acoustique des bâtiments
dans les secteurs affectés par le bruit aux abords de ces infrastructures*

Tableaux de classement

Voies ferrées

Classement sonore 2017

N° Ligne	Nom ligne	Débutant	Finissant	Communes traversées	Classement	
					Catégorie	Projet
854000	Belfort - Delle	DANJOUTIN	MORVILLARS	MORVILLARS	5	N
854000	Belfort - Delle	DANJOUTIN	MORVILLARS	BOUROGNE, MORVILLARS	5	N
854000	Belfort - Delle	DANJOUTIN	MORVILLARS	BOUROGNE, CHARMOIS, MEROUX	5	N
854000	Belfort - Delle	DANJOUTIN	MORVILLARS	ANDELNANS, DANJOUTIN, MEROUX, MOVAL, SEVENANS	5	N
852000	Dole Ville - Belfort	DANJOUTIN	BELFORT	BELFORT	3	N
852000	Dole Ville - Belfort	DANJOUTIN	BELFORT	DANJOUTIN	3	N
852000	Dole Ville - Belfort	BANVILLARS	DANJOUTIN	ARGIESANS, BANVILLARS, BAVILLIERS, DANJOUTIN	3	N
852000	Dole Ville - Belfort	DANJOUTIN	BELFORT	BELFORT, DANJOUTIN	3	N
1000	Paris Est - Mulhouse Ville	BELFORT	DANJOUTIN	BELFORT	3	N
1000	Paris Est - Mulhouse Ville	DANJOUTIN	MONTREUX-CHÂTEAU	CHEVREMONT, DANJOUTIN, VEZELOIS	2	N
1000	Paris Est - Mulhouse Ville	DANJOUTIN	MONTREUX-CHÂTEAU	CHEVREMONT, FONTENELLE, MONTREUX-CHATEAU, NOVILLARD, PETIT-CROIX	2	N
1000	Paris Est - Mulhouse Ville	DANJOUTIN	DANJOUTIN	DANJOUTIN	2	N
1000	Paris Est - Mulhouse Ville	BELFORT	DANJOUTIN	BELFORT, DANJOUTIN	3	N
1000	Paris Est - Mulhouse Ville	DANJOUTIN	MONTREUX-CHÂTEAU	MONTREUX-CHATEAU, MONTREUX-VIEUX	2	N
LGV Br. Est	LGV Branche Est	Limite Doubs	Petit-Croix	ANGEOT, BERMONT, CHATENOIS-LES-FORGES, ETEIMBES, FONTAINE, FONTENELLE, FOUSSEMAGNE, FRAIS, LARIVIERE, MEROUX, MOVAL, NOVILLARD, PETIT-CROIX, TREVENANS, VAUTHIERMONT, VEZELOIS	2	N
LGV Br. Est	LGV Branche Est	Petit-Croix	limite Haut-Rhin	ANGEOT, BERMONT, CHATENOIS-LES-FORGES, ETEIMBES, FONTAINE, FONTENELLE, FOUSSEMAGNE, FRAIS, LARIVIERE, MEROUX, MOVAL, NOVILLARD, PETIT-CROIX, TREVENANS, VAUTHIERMONT, VEZELOIS	2	O
LGV Br. Est	LGV Branche Est	Raccordement Petit-Croix		FONTENELLE, NOVILLARD, PETIT-CROIX	3	O

Optymo

Classement sonore 2017

Catégorie	Largeur secteur affecté par le bruit	Nom Tronçon	Tissu	Communes traversées
5	10	Optymo_rue Clémenceau	OUVERT	BELFORT
5	10	Optymo_avenue Wilson	OUVERT	BELFORT
5	10	Optymo_place Rabin	OUVERT	BELFORT

RN 1019

Classement sonore 2017

Catégorie	Largeur secteur Affecté par le bruit	Nom Tronçon	Tissu	debutant	finissant	Communes traversées
2	250	RN 1019_1	OUIVERT	limite Hte Saône_PR 0+000	limitation 70_PR 0+440	BANVILLARS
2	250	RN 1019_2	OUIVERT	limitation 70_PR 0+440	échangeur RD 83	BANVILLARS
2	250	RN 1019_3	OUIVERT	échangeur RD 83	fin limitation 70 PR 1+610	BANVILLARS
2	250	RN 1019_4	OUIVERT	fin limitation 70 PR 1+610	Sévenans_PR 5+319	BANVILLARS, ARGIESANS, BOTANS, DORANS
2	250	RN 1019_5	OUIVERT	Sévenans_PR 5+319	limitation 70_PR 5+660	DORANS
2	250	RN 1019_6	OUIVERT	limitation 70_PR 5+660	fin limitation 70 PR 5+990	DORANS, SEVENANS
2	250	RN 1019_7	OUIVERT	fin limitation 70 PR 5+990	Les Fougerais	SEVENANS, TREVENANS, MOVAL, BOUROGNE
2	250	RN 1019_8	OUIVERT	Les Fougerais	Morvillars_PR 14+752 & X RD 19	BOUROGNE, MORVILLARS
2	250	RN 1019_9	OUIVERT	Morvillars_PR 14+752 & X RD 19	début 2x2 voies PR 17+630	MORVILLARS, GRANDVILLARS
2	250	RN 1019_10	OUIVERT	début 2x2 voies PR 17+630	fin 2x2 voies PR 19+270	GRANDVILLARS, THIANCOURT, FECHE-L'EGLISE, DELLE
2	250	RN 1019_11	OUIVERT	fin 2x2 voies PR 19+270	Frontière CH	DELLE

Votés communales Belfort

Classement sonore 2017

Catégorie	Largeur du secteur Affecté par le bruit	Nom Tronçon	Nom Infrastructure	Tissu	debutant	finissant	Communes traversées
déclassé	déclassé	RD 483A	GEORGES CLEMENCEAU	OUVERT	X Faubourg des Ancêtres	X Quai Vauban	BELFORT
4	30	VCCB_1	HENRI DUNANT	OUVERT	X RD 19 (av de la République)	X rue Colbert & av de Gaulle	BELFORT
4	30	VCCB_2	Général de Gaulle	OUVERT	X boulevard Henri Dunant	X RD 23 (rue de Danjoutin)	BELFORT
4	30	VCCB_3	FRANCOIS LEBLEU	OUVERT	X av d'Altkirch & r GI Gaulard	X r GI Sarraill & r GI Gaulard	BELFORT
4	30	VCCB_4	DU GÉNÉRAL MAURICE SARRAIL	OUVERT	X avenue du Maréchal Foch	Pl de la Révolution Française	BELFORT
4	100	VCCB_5	HUBERT METZGER	rue en U	X rue de l'Ancien théâtre	Place d'Armes	BELFORT
4	100	VCCB_6	DU QUAI	rue en U	Place d'Armes	X Rue Georges Pompidou	BELFORT
4	30	VCCB_7	CARNOT	OUVERT	Place Corbis	X Quai Vauban & Maréchal Foch	BELFORT
4	30	VCCB_8	CARNOT	rue en U	X Quai Vauban & Maréchal Foch	X rue du Général Reiset	BELFORT
4	30	VCCB_9	CARNOT	OUVERT	X Place de la République	X Place d'Armes	BELFORT
4	30	VCCB_10	ALBERT 1ER	OUVERT	X rue des Carrières	X rue de l'Etoile	BELFORT
4	30	VCCB_11	DE LA CROIX DU TILLEUL	OUVERT	X rue de l'Etoile	X rue de l'Est	BELFORT
4	100	VCCB_12	DE LA CROIX DU TILLEUL	rue en U	X rue de l'Est	Place Emile Loubet	BELFORT
4	30	VCCB_13	DE LA CROIX DU TILLEUL	OUVERT	Place Emile Loubet	X rue de l'Egalité	BELFORT
4	30	VCCB_14	DU MAGASIN	OUVERT	X rue de l'Egalité	X Quai Vauban	BELFORT
4	100	VCCB_15	DE LA POISSONNERIE	rue en U	X rue de l'Est & av Ch de Mars	Place Emile Loubet	BELFORT
4	100	VCCB_16	DE L'EST	rue en U	X RD 465 Av Jean Jaures	X rue de la Poissonnerie	BELFORT
4	100	VCCB_17	DU CHAMP DE MARS	rue en U	X rue de la Poissonnerie	X rue des Lavandières	BELFORT
4	30	VCCB_18	DU CHAMP DE MARS	OUVERT	X rue des Lavandières	X avenue Jean Moulin	BELFORT
4	30	VCCB_19	DU VIEIL ARMAND	OUVERT	X rue Emile Zola	X rue de la 1e armée Française	BELFORT,VALDOIE
4	30	VCCB_20	DE FERRETTE	OUVERT	X Rue du Vieil Armand	X avenue Gaspard Ziegler	BELFORT
4	30	VCCB_21	CHARLES BOHN	OUVERT	X avenue Gaspard Ziegler	X rue Charles Brauer	BELFORT
5	10	VCCB_22	CHARLES BOHN	OUVERT	X rue Charles Brauer	X avenue André Koechlin	BELFORT
5	10	VCCB_23	DE THANN	OUVERT	X avenue André Koechlin	X rue de Roubaix	BELFORT
4	30	VCCB_24	DE THANN	OUVERT	X rue de Roubaix	X rue de Mulhouse	BELFORT
4	30	VCCB_25	D'HANOI	OUVERT	X Rue de Madagascar	X rue Roger Salengro	BELFORT
4	30	VCCB_26	DE RIBEAUVILLE	OUVERT	X rue Roger Salengro	X avenue André Koechlin	BELFORT
4	30	VCCB_27	VOLTAIRE	OUVERT	X avenue André Koechlin	X Rue de Mulhouse	BELFORT
4	30	VCCB_28	DE ROUBAIX	OUVERT	X Avenue des Usines	X rue Voltaire	BELFORT
4	100	VCCB_29	DE LILLE	rue en U	X rue Voltaire	X RD 465 (rue Voltaire)	BELFORT
4	30	VCCB_30	DE MULHOUSE	OUVERT	X Rue Voltaire	X Rue James Long	BELFORT
4	30	VCCB_31	DE MULHOUSE	OUVERT	X Rue James Long	Place Ytzhak Rabin	BELFORT
4	30	VCCB_32	IYTHACK RABIN	OUVERT	X av Jean Jaurès	X RD465	BELFORT
4	30	VCCB_33	DE WISSEMBOURG	OUVERT	X Rue de Mulhouse	X rue du commandant Dufloy	BELFORT
4	30	VCCB_34	JAMES LONG	OUVERT	X Rue de Mulhouse	X RD 83 (bd Maréchal Joffre)	BELFORT
4	30	VCCB_35	DE VESOUL	OUVERT	X rue Pasteur	X Rue de la 1e armée Française	BELFORT
4	30	VCCB_36	des Sciences et de l'Industrie	OUVERT	X RD 16 (rue 1e armée Fse)	X avenue des trois chênes	BELFORT
4	30	VCCB_37	DU MARÉCHAL JUIN	OUVERT	X avenue des Trois Chênes	X RD 83 (bd Anatole France)	BELFORT
4	30	VCCB_38	DES TROIS CHENES	OUVERT	X Rue de Soissons	X Avenue des Usines	BELFORT
4	30	VCCB_39	DES USINES	OUVERT	X avenue des Trois Chênes	X Rue de Roubaix	BELFORT
4	30	VCCB_40	DES USINES	OUVERT	X Rue de Roubaix	X échangeur bd Anatole France	BELFORT
4	30	VCCB_41	MILITAIRE	OUVERT	X rue du commandant Dufloy	X échangeur Pont Bouloche	BELFORT
4	30	VCCB_42	MILITAIRE	OUVERT	échangeur Pont Bouloche	X rue Jules Michelet	BELFORT
4	100	VCCB_43	DU GÉNÉRAL STROLZ	rue en U	Place Ytzhak Rabin	X rue de l'As de Carreau	BELFORT

3	100	VCCB_44	DE L'AS DE CARREAU	rue en U	Place Georges Corblis	X rue du Général Stroz	BELFORT
4	30	VCCB_45	DE L'AS DE CARREAU	OUVERT	X rue du Général Stroz	Pont André Bouilloche	BELFORT
4	30	VCCB_46	DUBAIL	OUVERT	Pont André Bouilloche	X RD 419 (av Général Leclerc)	BELFORT
4	30	VCCB_47	RENAUD DE BOURGOGNE	OUVERT	X RD 419 (av Général Leclerc)	X Faubourg de Lyon	BELFORT
4	30	VCCB_48	DE BAVILLIERS	OUVERT	X Faubourg de Lyon	Irène et Frédéric Joliot Curie	BELFORT
4	30	VCCB_49	DE BAVILLIERS	OUVERT	Irène et Frédéric Joliot Curie	X rue Edmond Miellet	BELFORT
4	30	VCCB_50	JEAN DE LA FONTAINE	OUVERT	X Rue de Bavilliers	rue Louis Pasteur (Danjoutin)	BELFORT
4	30	VCCB_51	Pasteur	OUVERT	rue de la Fontaine	X RD 47	DANJOUTIN, BELFORT
4	30	VCCB_52	Miellet	OUVERT	X rue de Bavilliers	-> rue Général Foltz	BELFORT
4	30	VCCB_53	DU GÉNÉRAL FOLTZ	OUVERT	-> rue Miellet	X rue Franklin Roosevelt	BELFORT
4	30	VCCB_54	DU GÉNÉRAL FOLTZ	OUVERT	X rue du Général Hoche	X rue Franklin Roosevelt	BELFORT
4	30	VCCB_55	BERTHELOT	OUVERT	X Rue Michelet	X rue Franklin Roosevelt	BELFORT
4	30	VCCB_56	DU PONT NEUF	OUVERT	X Rue Michelet	X Faubourg de France	BELFORT
4	100	VCCB_57	WILSON	OUVERT	X rue du Pont Neuf	X avenue Aristide Briand	BELFORT
4	30	VCCB_58	GEORGES KOESCHLIN	OUVERT	X avenue Aristide Briand	rue en U	BELFORT
2	250	VCCB_59	GEORGES KOESCHLIN	rue en U	rue en U	X RD 19 (fig de Montbéliard)	BELFORT
3	100	VCCB_60	ARISTIDE BRIAND	rue en U	X RD 19 (fig de Montbéliard)	X avenue Wilson	BELFORT
4	30	VCCB_61	DES CAPUCINS	rue en U	X Faubourg de France	X RD19 Faubourg de Montbéliard	BELFORT
3	100	VCCB_62	DENFERT-ROCHEREAU	rue en U	X RD 419 (av General Gaulard)	X RD 19 (fig de Montbéliard)	BELFORT
4	30	VCCB_63	DU PLESSIS DE RICHELIEU	OUVERT	X rue Colbert & av de Gaulle	X RD 419 (avenue d'Altkirch)	BELFORT
4	30	VCCB_64	DE LA 1ÈRE ARMEE FRANCAISE	OUVERT	PR 0+000_X RD 465 av J Jaures	X rue de Vesoul E/S Cravanche	BELFORT
3	100	VCCB_65	FAUBOURG DE MONTBELIARD	OUVERT	PR 5+000_X Faubourg de France	X rue Adolphe Thiers	BELFORT
3	100	VCCB_66	FAUBOURG DE MONTBELIARD	rue en U	X Rue Adolphe Thiers	X rue Aristide Briand	BELFORT
4	30	VCCB_67	FAUBOURG DE MONTBELIARD	OUVERT	X rue Aristide Briand	X rue Georges Koechling	BELFORT
3	100	VCCB_68	FAUBOURG DE MONTBELIARD	OUVERT	X rue Georges Koechling	X rue du Rhône	BELFORT
3	100	VCCB_69	DE BESANCON	OUVERT	X rue du Rhône	PR 6+212_X bld Henri Dunant	BELFORT
4	30	VCCB_70	DU GÉNÉRAL LECLERC	OUVERT	X RD83 (bd Kennedy & A France)	X rue Jules Michelet	BELFORT
4	30	VCCB_71	MICHELET	OUVERT	PR 0+931_X av Général Leclerc	X rue du quai Militaire	BELFORT
3	100	VCCB_72	MICHELET	rue en U	X rue du quai Militaire	X Faubourg de France	BELFORT
4	30	VCCB_73	FOCH	OUVERT	X boulevard Sadi Carnot	X rue du Capitaine Degombert	BELFORT
4	30	VCCB_74	DU GÉNÉRAL MAURICE SARRAIL	OUVERT	X rue du Capitaine Degombert	X rue François Lebleu	BELFORT
3	100	VCCB_75	DU GÉNÉRAL GAULARD	rue en U	X rue François Lebleu	X quai Léon Schwob	BELFORT
4	30	VCCB_76	DU GÉNÉRAL GAULARD	OUVERT	X quai Léon schwob	X av d'Altkirch & rue F Lebleu	BELFORT
4	30	VCCB_77	D'ALTKIRCH	OUVERT	X rue du Général Gaulard	X RD 23 (rue de Danjoutin)	BELFORT
4	30	VCCB_78	D'ALTKIRCH	OUVERT	PR 6+092_X RD 23	PR 7+515_X RD 583 (bd P Mendès F)	BELFORT
3	100	VCCB_79	Carnot	OUVERT	PR 25+341_X RD 13	E/S agglo Belfort	BELFORT, VALDOIE
4	30	VCCB_80	JEAN JAURES	OUVERT	E/S agglo Belfort	X RD 16 = rue de la 1ère armée	BELFORT
3	100	VCCB_81	JEAN JAURES	rue en U	X RD 16 = rue de la 1ère armée	X rue Salengro & rue du Lavoir	BELFORT

3	100	VCCB_82	JEAN JAURES	OUVERT	X rue Salengro & rue du Lavoisier	X rue de l'Est	BELFORT
3	100	VCCB_83	JEAN JAURES	rue en U	X rue de l'Est	X rue St Antoine	BELFORT
3	100	VCCB_84	JEAN JAURES	OUVERT	X rue St Antoine	X RD 83 rue Georges Clémenceau	BELFORT
3	100	VCCB_85	FAUBOURG DES ANCETRES	rue en U	X RD 83 bd Clémenceau	Place Corbis	BELFORT
4	30	VCCB_86	FAUBOURG DES ANCETRES	OUVERT	Place Corbis	X faubourg de France	BELFORT
4	30	VCCB_87	FAUBOURG DE LYON	OUVERT	PR 0+000_X JF Kennedy & RD 83	X rue de Bavilliers	BELFORT
4	30	VCCB_88	FAUBOURG DE LYON	OUVERT	X rue de Bavilliers	X rue du président Roosevelt	BELFORT
3	100	VCCB_89	FAUBOURG DE LYON	rue en U	X rue du président Roosevelt	PR D+931_X av Général Leclerc	BELFORT
4	30	VCCB_90	VAUBAN	OUVERT	X Boulevard Sadi Carnot	X Pont Clémenceau	BELFORT
3	100	VCCB_92	JOHN KENNEDY	OUVERT	PR D+000_X RD 83 Fbg de Lyon	X RD 19 & RD 419 (av Leclerc)	BELFORT
3	100	VCCB_93	ANATOLE FRANCE	OUVERT	X RD 19 & RD 419 (av Leclerc)	X avenue Maréchal Juin	BELFORT
3	100	VCCB_94	ANATOLE FRANCE	OUVERT	X avenue Maréchal Juin	X rue James Long	BELFORT
3	100	VCCB_95	DU MARÉCHAL JOFFRE	OUVERT	X rue James Long	X avenue Jean Jaurès	BELFORT
3	100	VCCB_96	GEORGES CLEMENCEAU	OUVERT	X avenue Jean Jaurès	PR 3+129_X quai Vauban (RD 83)	BELFORT
3	100	VCCB_97	VAUBAN	OUVERT	X PR 6+000_Pont Clémenceau	Giratoire de l'Espérance	BELFORT
3	100	VCCB_98	DU CAPITAINÉ DE LA LAURENCIE	OUVERT	Giratoire de l'Espérance	PR 7+483_X RD 583	BELFORT
4	30	VCCV_1	de la Gare	OUVERT	PR 15+963 D24 & rue du 1er mal	PR 16+903_X RD 465	VALDOIE

X = croisement

-> = prolongement

PR = point routier

Routes départementales

Classement sonore 2017

Catégorie	Largeur secteur affecté par le bruit	Nom Tronçon	Débutant	Finissant	Communes traversées
3	100	RD 1083_1	PR 0+000_X A36 & RD 1083	PR 0+1055 carrefour giratoire	BESSONCOURT
	100	RD 1083_2	DENNEY échangeur RD1083/RD83	RD 419A PR 1,389	BESSONCOURT, DENNEY
déclassé	déclassé	RD 119_1	X RN 1019	ZAC TGV	MOVAL, TREVENANS
3	30	RD 12_1	PR 3+546_X RD 83	E/S lieu-dit Les Errues	MENONCOURT
	100	RD 12_2	E/S lieu-dit Les Errues	E/S agglo Anjoutey"	ANJOUTEY, MENONCOURT
4	30	RD 12_3	E/S agglo Anjoutey	E/S agglo Anjoutey	ANJOUTEY
	100	RD 12_4	E/S agglo Anjoutey	PR 8+410_X RD 58 E/S Etueffont	ANJOUTEY
4	30	RD 12_5	PR 8+410_X RD 58 E/S Etueffont	zone 30 = X rue de l'Eglise	ANJOUTEY, ETUEFFONT
4	30	RD 12_6	zone 30 = X rue de l'Eglise	PR8+410_X RD 2	ETUEFFONT
4	30	RD 12_7	PR8+410_X RD 2	zone 30 = X de l'usine	ETUEFFONT
4	30	RD 12_8	zone 30 = X de l'usine	E/S agglo Etueffont	ETUEFFONT
4	30	RD 12_9	E/S agglo Etueffont	E/S agglo Petitmagny	ETUEFFONT, PETITMAGNY
4	30	RD 12_10	E/S agglo Petitmagny	E/S agglo Petitmagny	PETITMAGNY
4	30	RD 12_11	E/S agglo Petitmagny	zone 70	GROSMAGNY, PETITMAGNY
	100	RD 12_12	zone 70	E/S Grosagny	GROSMAGNY
	30	RD 12_13	E/S Grosagny	E/S Grosagny	GROSMAGNY
	100	RD 12_14	E/S Grosagny	E/S Rougegoutte	GROSMAGNY, ROUGEGOUTTE
4	30	RD 12_15	E/S Rougegoutte	E/S Rougegoutte Giromagny	GIROMAGNY, ROUGEGOUTTE
déclassé	déclassé	RD 12_16	E/S Rougegoutte Giromagny	zone 30 X RD 14 rue Rosemont	GIROMAGNY
déclassé	déclassé	RD 12_17	zone 30 X RD 14_rue Rosemont	PR 16+730_X RD 465	GIROMAGNY
4	30	RD 12A_1	RD 83	RD12	MENONCOURT
4	30	RD 13_1	PR 7+432_X RD 465	X RD 5	VALDOIE
4	30	RD 13_2	X RD 5	RD 9+478_X RD 22	OFFEMONT, VALDOIE
3	100	RD 13_3	RD 9+478_X RD 22	X avenue du Champ de Mars	BELFORT, OFFEMONT
3	100	RD 13_4	X Avenue du Champ de Mars	X rue d'Avignon	BELFORT
3	100	RD 13_5	X rue d'Avignon	Giratoire RD 83	BELFORT
5	10	RD 16_2	X rue de Vesoul E/S Cravanche	X RD4	BELFORT, CRAVANCHE
4	30	RD 16_3	X RD4	E/S agglo Cravanche	CRAVANCHE
3	100	RD 16_4	E/S agglo Cravanche	PR 4+257_X RD 19	CHALONVILLARS, CRAVANCHE, ESSERT
	100	RD 19_1	PR 0+000_limite Hte Saône	E/S Essert	CHALONVILLARS, ESSERT
4	30	RD 19_2	E/S Essert	zone 30 = X rue du Port	ESSERT
4	30	RD 19_3	zone 30 = X rue du Port	zone 30 = X rue Collin	ESSERT
4	30	RD 19_4	zone 30 = X rue Collin	E/S Essert = E/S Belfort	BELFORT, ESSERT
4	30	RD 19_5	E/S Essert = E/S Belfort	PR 3+326_X RD 83	BELFORT
3	100	RD 19_11	PR 6+212_X bld Henri Dunant	E/S agglo Belfort	BELFORT, DANJOUTIN
3	100	RD 19_12	E/S agglo Belfort	E/S agglo Danjoutin	DANJOUTIN
3	100	RD 19_13	E/S agglo Danjoutin	E/S agglo Andelnans & Botans	ANDELNANS, BOTANS, DANJOUTIN
3	100	RD 19_14	E/S agglo Andelnans & Botans	E/S agglo Sévenans	BOTANS
3	100	RD 19_15	E/S agglo Sévenans	PR 10+662_X RD 437 Les oeufs frais	BOTANS, DORANS
3	100	RD 19_16	PR 19+752_X RN 1019	E/S agglo Grandvillars	GRANDVILLARS, MORVILLARS
4	30	RD 19_17	E/S agglo Grandvillars	E/S agglo Grandvillars	GRANDVILLARS
4	30	RD 19_18	E/S agglo Grandvillars	E/S agglo Joncherey	GRANDVILLARS, JONCHEREY
4	30	RD 19_19	E/S agglo Joncherey	X RD 19/RD 3	JONCHEREY

4	30	RD 19_20	X RD 19/RD 3	E/S aggro Joncherey = Delle	DELLE, JONCHEREY
4	30	RD 19_21	E/S aggl Joncherey = E/S Dell	PR 26+894_X RD 463 la Poste	DELLE
déclassé	déclassé	RD 19_22	PR 26+894_X RD 463 la Poste	douane	DELLE
4	30	RD 23_1	PR 7+321_X RD 419	E/S aggro Danjoutin & Belfort	BELFORT
4	30	RD 23_2	E/S aggro Danjoutin & Belfort	PR 8+902_X RD 47B - RD 47	BELFORT, DANJOUTIN
4	30	RD 23_3	PR 20+203_X RD 19	X rue de la Fontaine	MORVILLARS
4	30	RD 23_4	X rue de la Fontaine	E/S aggro Morvillars	MORVILLARS
4	100	RD 23_5	E/S aggro Morvillars	E/S aggro Méziré	MEZIRE, MORVILLARS
4	30	RD 23_6	E/S aggro Méziré	E/S DPT DOUBS	MEZIRE
déclassé	déclassé	RD 24_1	PR 12+400_X RD 56	zone 30 (groupe scolaire)	EVETTE-SALBERT
déclassé	déclassé	RD 24_2	zone 30 (groupe scolaire)	zone 30 (groupe scolaire)	EVETTE-SALBERT
déclassé	déclassé	RD 24_3	zone 30 (groupe scolaire)	X rue Barbier	EVETTE-SALBERT
déclassé	déclassé	RD 24_4	X rue Barbier	E/S aggro Evette Salbert	BELFORT, EVETTE-SALBERT
déclassé	déclassé	RD 24_5	E/S aggro Evette Salbert	E/S aggro Valdoie	BELFORT, VALDOIE
déclassé	déclassé	RD 24_6	E/S aggro Valdoie	PR 15+963 r Gare & r 1e mai	VALDOIE
4	100	RD 39_1	PR 4+229_X RD 40	X rue A Péchin - Pl Salengro	BEAUCOURT
4	30	RD 39_2	X rue A Péchin - Pl Salengro	PR 6+000_limite Doubs	BEAUCOURT, DAMPIERRE-LES-BOIS
4	30	RD 419_10	PR 7+515_X RD 583 (bd Mendes F	E/S aggro Belfort	BELFORT
4	100	RD 419_11	E/S aggro Belfort	E/S aggro Perouse	BELFORT, PEROUSE
4	30	RD 419_12	E/S aggro Perouse	X RD13	PEROUSE
4	100	RD 419_13	E/S aggro Perouse	Carrefour du centre commercial	BESSONCOURT, PEROUSE
4	30	RD 419_14	Carrefour centre commercial -	E/S aggro Bessoncourt	BESSONCOURT
déclassé	déclassé	RD 419_15	E/S aggro Bessoncourt	E/S aggro Bessoncourt	BESSONCOURT
déclassé	déclassé	RD 419_16	E/S aggro Bessoncourt	E/S aggro Frais	BESSONCOURT, FRAIS
déclassé	déclassé	RD 419_17	E/S aggro Frais	E/S aggro Frais	FRAIS
déclassé	déclassé	RD 419_18	E/S aggro Frais	E/S aggro Foussemagne	FOUSSEMAGNE, FRAIS
déclassé	déclassé	RD 419_19	E/S aggro Foussemagne	Limite Ht Rhin	CHAVANNES-SUR-L'ETANG, FOUSSEMAGNE
4	100	RD 437_1	PR 0+000_limite Doubs = E/S ag	centre aggro_rue du stade	CHATENOIS-LES-FORGES
4	100	RD 437_2	centre aggro_rue du stade	centre aggro_rue Jeanne d'Arc	CHATENOIS-LES-FORGES
4	100	RD 437_3	centre aggro_rue Jeanne d'Arc	E/S aggro Chatenois les Forges	CHATENOIS-LES-FORGES, TREVENANS
4	100	RD 437_4	E/S aggro Chatenois les Forges	E/S aggro Trevenans	TREVENANS
4	100	RD 437_5	E/S aggro Trevenans	zone 70 = embranchement RN1019	BERMONT, TREVENANS
4	100	RD 437_6	zone 70 = embranchement RN1019	E/S aggro Sévenans	BERMONT, DORANS, SEVENANS
4	100	RD 437_7	E/S aggro Sévenans	PR 5+042_X RD 19 les œufs frais	SEVENANS
4	30	RD 463_1	PR 0+000_limite Doubs	zone 30 = rue de l'abreuvoir	BADEVEL, FECHE-L'EGLISE
4	30	RD 463_2	zone 30 = rue de l'abreuvoir	zone 30 = rue d'Alsace	FECHE-L'EGLISE
4	30	RD 463_3	zone 30 = rue d'Alsace	E/S aggro Fêche l'Eglise	FECHE-L'EGLISE
4	100	RD 463_4	E/S aggro Fêche l'Eglise	fin rampe	FECHE-L'EGLISE
4	100	RD 463_5	fin rampe	échangeur RN 1019	DELLE, FECHE-L'EGLISE
4	100	RD 463_6	échangeur RN 1019	E/S aggro Delle	DELLE
4	30	RD 463_7	E/S aggro Delle	PR 5+375_X RD 19	CHAUX
4	30	RD 465_1	PR 16 452_X RD 12	X RD14_avenue de Schwabmunchen	GIROMAGNY
4	30	RD 465_2	X RD14_avenue de Schwabmunchen	E/S aggro Giromagny	GIROMAGNY
4	100	RD 465_3	E/S aggro Giromagny	E/S aggro Chaux	CHAUX, GIROMAGNY
4	30	RD 465_4	E/S aggro Chaux = zone 70	zone 70	CHAUX
4	30	RD 465_5	zone 70	PR 19+889_X RD 24	CHAUX
4	30	RD 465_6	PR 19+889_X RD 24	E/S aggro Chaux	CHAUX
4	100	RD 465_7	E/S aggro Chaux	entrée aggro Sermamagny	CHAUX, SERMAMAGNY
4	100	RD 465_8	entrée aggro Sermamagny	PR 22+014_X RD 13	SERMAMAGNY
4	30	RD 465_9	PR 22+014_X RD 13	X RD465-RD5	SERMAMAGNY
4	30	RD 465_10	X RD465-RD5	E/S aggro Sermamagny = E/S Valdoie	SERMAMAGNY
4	30	RD 465_11	E/S AgSermamagny = E/S Valdoie	PR 24+544_X RD 23	SERMAMAGNY, VALDOIE
4	30	RD 465_12	PR 24+544_X RD 23	PR 25+341_X RD 13	VALDOIE

déclassé	déclassé	RD 47_1	PR 0+000_X RD 19	zone 30 = X rue des commandos	ESSERT
déclassé	déclassé	RD 47_2	zone 30 = X rue des commandos	X rue du sergent Leiris	ESSERT
déclassé	déclassé	RD 47_3	X rue du sergent Leiris	E/S aggro Essert	ESSERT
déclassé	déclassé	RD 47_4	E/S aggro Essert	E/S aggro Bavilliers	BAVILLIERS, ESSERT
déclassé	déclassé	RD 47_5	E/S aggro Bavilliers	PR 2+141_X RD 83 r Libération	BAVILLIERS
	100	RD 47_6	PR 2+141_D83 r de la Charmeuse	X giratoire ZI	BAVILLIERS, BELFORT, DANJOUTIN
	100	RD 47_7	X giratoire ZI	giratoire SUD-EST PR 3+820	DANJOUTIN
4	30	RD 47_8	giratoire RD 19 = pot d'étain	zone 30 = X rue Paul Eluard	DANJOUTIN
4	30	RD 47_9	zone 30 = X rue Paul Eluard	X RD47B	DANJOUTIN
4	30	RD 47_10	X RD47B	zone 30 = X rue des Martyrs de	DANJOUTIN
4	30	RD 47_11	zone 30 = X rue des Martyrs de	PR 3+934_X RD 23	DANJOUTIN
déclassé	déclassé	RD 47A_1	PR 0+000_giratoire RD 47	giratoire RD 47C	DANJOUTIN
déclassé	déclassé	RD 47A_2	giratoire RD 47C	PR 0+542_gir ech12 A36	DANJOUTIN
4	30	RD 47B_1	PR 0+000_X RD 23	zone 30 = X rue du Dr Fréry	DANJOUTIN
4	30	RD 47B_2	zone 30 = X rue du Dr Fréry	PR 0+505_X RD 47	DANJOUTIN
3	100	RD 5_1	PR 0+000_X RD 13	zone 70	VALDOIE
4	30	RD 5_2	zone 70	X RD 23	VALDOIE
déclassé	déclassé	RD 5_3	X RD 23	giratoire barreau	SERMAMAGNY,VALDOIE
déclassé	déclassé	RD 5_4	giratoire barreau	X RD 465	SERMAMAGNY
3	100	RD 583_1	PR 0+000_X RD 83 (Fg Brisach)	X boulevard Mendès France	BELFORT
3	100	RD 583_2	X avenue de la Laurencie	PR 0+817_X RD 419	BELFORT
3	100	RD 83_1	PR 0+000 limite Haute Saône	E/S aggro Argiesans	ARGIESANS, BANVILLARS
4	30	RD 83_2	E/S aggro Argiesans	E/S aggl Argiesians Bavilliers	ARGIESANS
4	30	RD 83_3	E/S aggl Argiesians Bavilliers	giratoire ZI	ARGIESANS, BAVILLIERS
4	30	RD 83_4	giratoire ZI	centre ville zone 30 X RD 47	BAVILLIERS
3	100	RD 83_5	centre ville zone 30 X RD 47	fin zone 30 = X J.Pignot+ X RD61	BAVILLIERS
3	100	RD 83_6	fin zone 30 = X J.Pignot+ X RD61	début rampe X RD47	BAVILLIERS
3	100	RD 83_7	début rampe X RD47	fin rampe = X r de la Tuilerie	BAVILLIERS
3	100	RD 83_8	fin rampe = X r de la Tuilerie	E/S ag Bavilliers = Belfort	BAVILLIERS,BELFORT
3	100	RD 83_9	E/S aggro Bavilliers = Belfort	PR 5+431_X RD 483 bld Kennedy	BELFORT
4	30	RD 83_17	PR 7+483_X RD 583 : Brisach	E/S aggro Belfort	BELFORT
3	100	RD 83_18	E/S aggro Belfort	E/S aggro Denney	BELFORT
4	30	RD 83_19	E/S aggro Denney	E/S aggro Denney	BELFORT, DENNEY
3	100	RD 83_20	E/S aggro Denney	PR 10+982_X RD 1083	DENNEY
3	100	RD 83_21	PR 10+982_X RD 1083	E/S aggro Roppe	DENNEY, ROPPE
3	100	RD 83_22	E/S aggro Roppe	E/S aggro Roppe	EGUENIGUE, ROPPE
3	100	RD 83_23	E/S aggro Roppe	début zone 70_Les Errues_giratoire RD 12	EGUENIGUE, MENONCOURT
3	100	RD 83_24	début zone 70_Les Errues_giratoire RD 12	fin zone 70_giratoire RD 25	BETHONVILLIERS, MENONCOURT, SAINT-GERMAIN-LE-CHATELET
3	100	RD 83_25	fin zone 70_giratoire RD 25	début zone 70_GIRATOIRE RD25	ANGEOT, BETHONVILLIERS, FELON, SAINT-GERMAIN-LE-CHATELET
3	100	RD 83_26	début zone 70_GIRATOIRE RD25	fin zone 70_Felon	FELON
3	100	RD 83_27	fin zone 70_Felon	zone 70_Lachapelle ss Rougemont	ANGEOT, FELON, LACHAPELLE-SOUS-ROUGEMONT
3	100	RD 83_28	zone 70_Lachapelle ss Rougemont	E/S aggro Lachapelle ss Rougemont	LACHAPELLE-SOUS-ROUGEMONT
4	30	RD 83_29	E/S aggro Lachapelle ss Rougemont	X rue des Maires Grisey	LACHAPELLE-SOUS-ROUGEMONT
4	30	RD 83_30	X rue des Maires Grisey	E/S aggro La Chapelle ss Rougemont	LACHAPELLE-SOUS-ROUGEMONT
	100	RD 83_31	E/S aggro La Chapelle ss Rougemont	limite Haut Rhin	LACHAPELLE-SOUS-ROUGEMONT
4	30	RD 9_1	PR 0+000_X rue des Etangs	PR 0+590_X RD 19	ANDELNANS
4	30	RD61_1	PR 0+000_X RD 83	début rampe	BAVILLIERS
4	30	RD61_2	début rampe	PR 0+614_X RD 10	BAVILLIERS

X = croisement
-> = prolongement
PR = point routier

Autoroute A36						
Classement sonore 2017						
Catégorie	Largeur secteur Affecté par le bruit	Nom Tronçon	Tissu	Débutant	Finissant	Communes traversées
1	300	A36_1	OUVERT	Limite Doubs	Sevenans	BERMONT,DORANS,TREVENANS
1	300	A36_2	OUVERT	Sevenans	Belfort sud	DORANS,BOTANS,ANDELNANS, DANJOUTIN
1	300	A36_3	OUVERT	Belfort sud	Belfort centre	DANJOUTIN,BELFORT
1	300	A36_4	OUVERT	Belfort centre	Belfort nord	PEROUSE,DENNEY,BESSONCOURT
1	300	A36_5	OUVERT	Belfort nord	Peage Fontaine	BESSONCOURT,PHAFFANS,LACOLLONGE, MENONCOURT,LARIVIERE
1	300	A36_6	OUVERT	Peage Fontaine	limite Ht Rhin	LARIVIERE,VAUTHIERMONT,ANGEOT
4	30	A36_diffuseur 11_S1	OUVERT	A36	X RN 1019	BERMONT,DORANS
4	30	A36_diffuseur 11_S2	OUVERT	A36	X RN 1019	BERMONT,DORANS
4	30	A36_diffuseur 11_E1	OUVERT	X RN 1019	A 36	BERMONT,DORANS
4	30	A36_diffuseur 11_E2	OUVERT	X RN 1019	A 36	DORANS
3	100	A36_diffuseur 11_E1+S1	OUVERT	X RN 1019	A 36	DORANS
déclassé	déclassé	A36_diffuseur 12_S1	OUVERT	A36	X RD 47A	DANJOUTIN
4	30	A36_diffuseur 12_S2	OUVERT	A36	X bretelles	DANJOUTIN
4	30	A36_diffuseur 12_E1	OUVERT	X bretelles	A 36	DANJOUTIN
déclassé	déclassé	A36_diffuseur 12_E2	OUVERT	X RD 19	A 36	DANJOUTIN
4	30	A36_diffuseur 12_S1_1	OUVERT	A36	X RD 47A	DANJOUTIN
déclassé	déclassé	A36_diffuseur 12_S1_2	OUVERT	A36	X RD 19	DANJOUTIN
déclassé	déclassé	A36_diffuseur 13_S1	OUVERT	A36	X RD 583 & 419	BELFORT,PEROUSE
4	30	A36_diffuseur 13_E2	OUVERT	X RD 419	A 36	PEROUSE

X = croisement

Annexe 2
à l'ARRÊTÉ

*Portant révision du classement des infrastructures
de transports terrestres du Territoire de Belfort
et détermination de l'isolement acoustique des bâtiments
dans les secteurs affectés par le bruit aux abords de ces infrastructures*

Cartographie du classement sonore

Cette cartographie a un caractère illustratif et seul fait foi le texte du présent arrêté

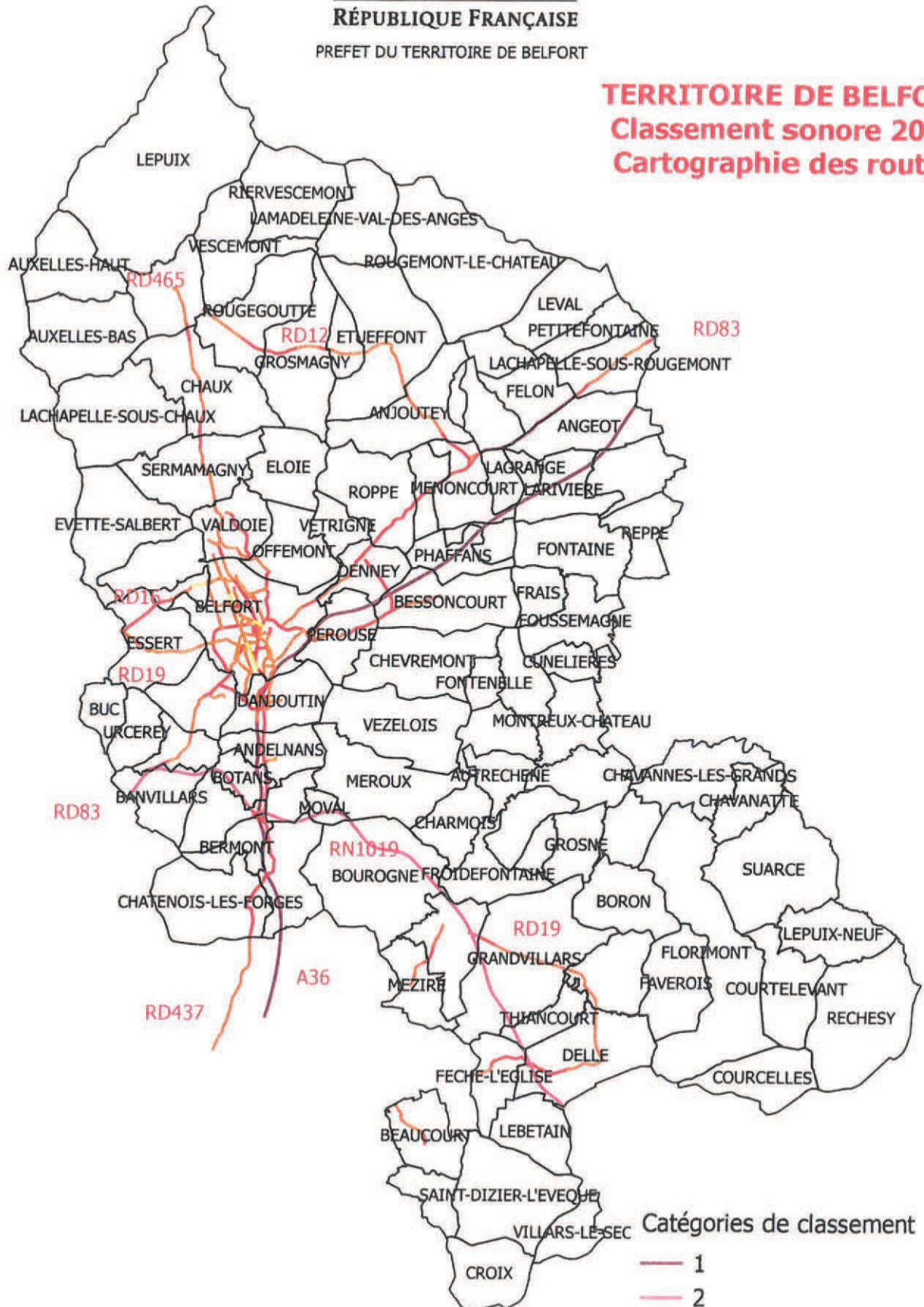


Liberté • Égalité • Fraternité

RÉPUBLIQUE FRANÇAISE

PREFET DU TERRITOIRE DE BELFORT

TERRITOIRE DE BELFORT Classement sonore 2016 Cartographie des routes



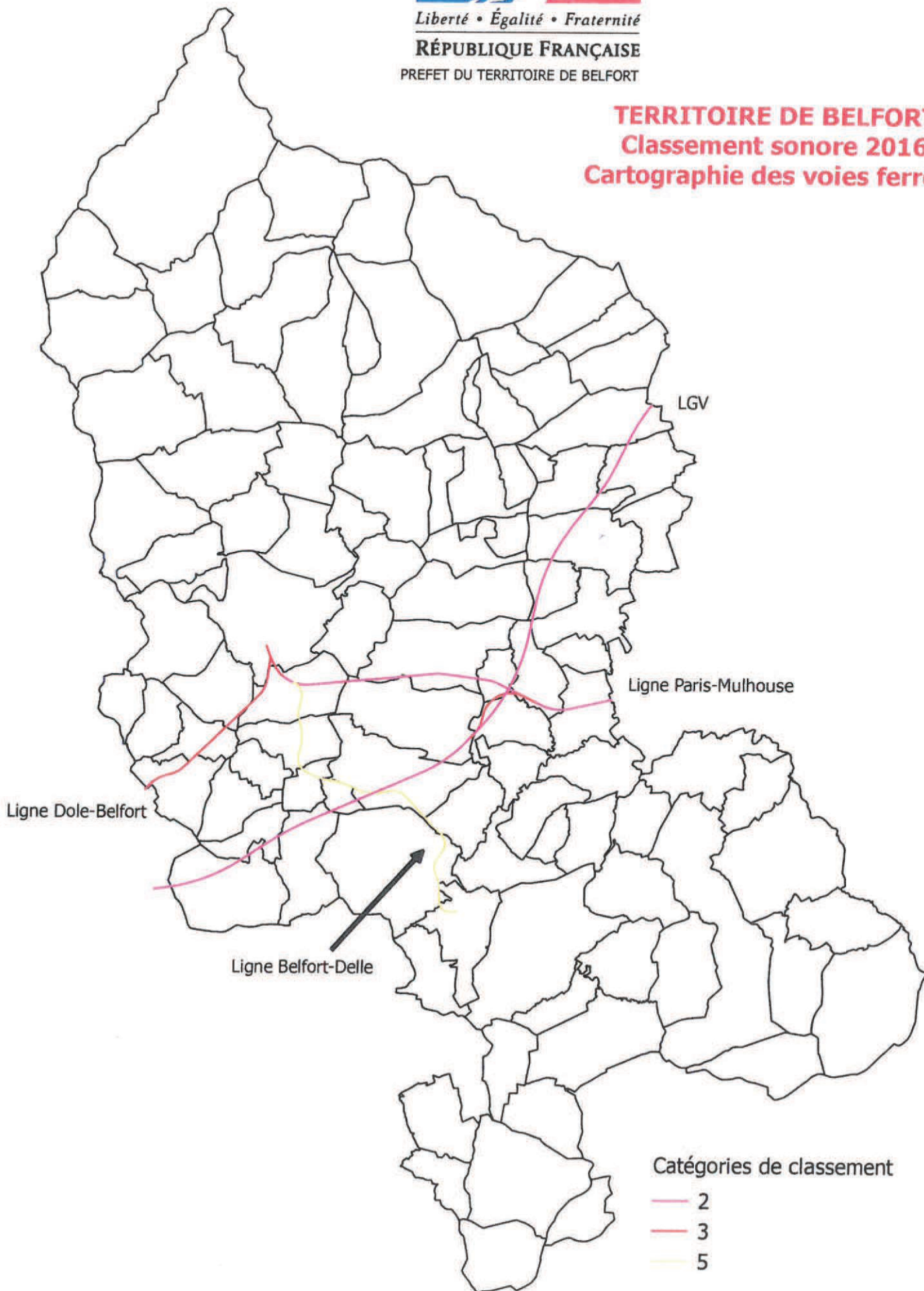


Liberté • Égalité • Fraternité

RÉPUBLIQUE FRANÇAISE

PREFET DU TERRITOIRE DE BELFORT

TERRITOIRE DE BELFORT
Classement sonore 2016
Cartographie des voies ferrées



CLASSEMENT SONORE 2016 Cartographie de voies communales de Belfort

Direction départementale des territoires du Territoire de Belfort

