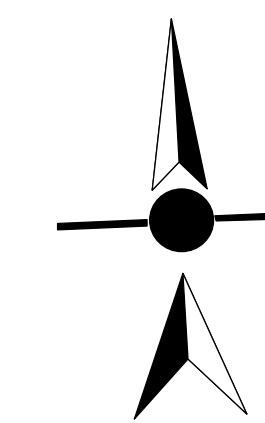
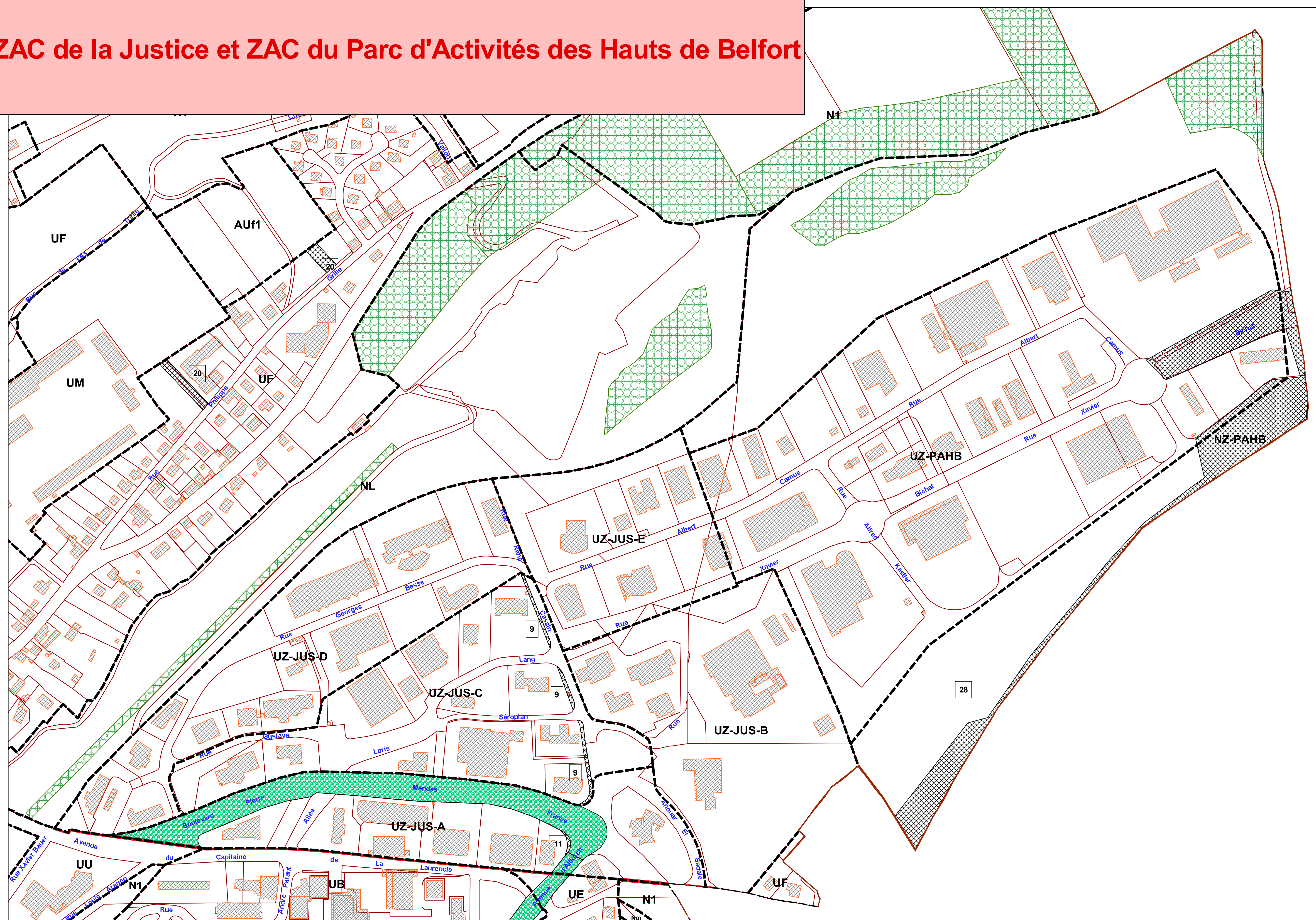


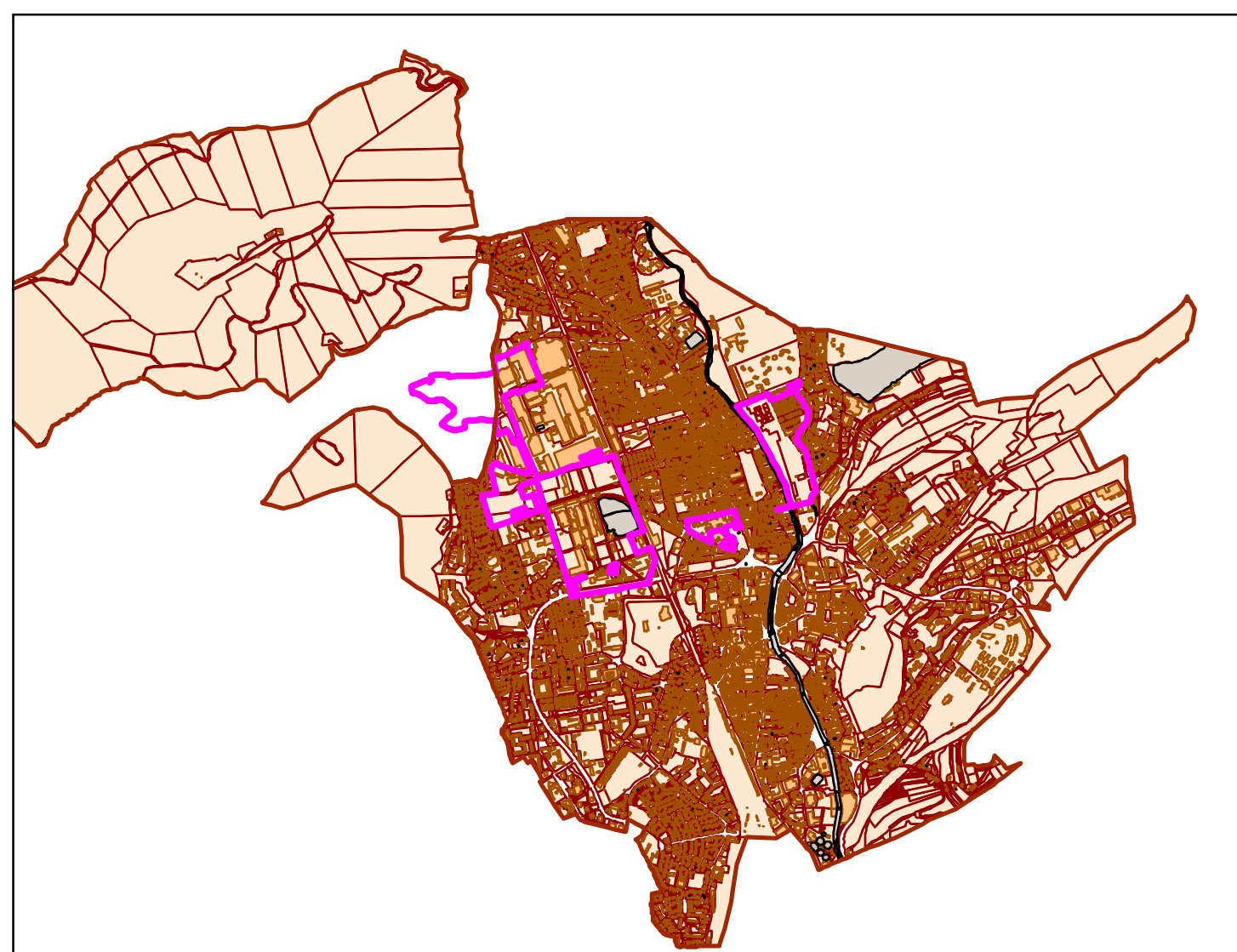
ZAC de la Justice et ZAC du Parc d'Activités des Hauts de Belfort



VILLE DE BELFORT

Plan Local d'Urbanisme

Approuvé par délibération en date du 9 décembre 2004
Dernière modification en date du 27 septembre 2018



Plan de Détail

des ZAC - JUS, Zones UZ - PAHB, NZ - PAHB

Echelle : 1/2 000

LEGENDE DE LA CARTE

Parcellaire	
	Parcelle
	Batiment
	Détail
	Eau
	Périmètre de ZAC supprimé
Servitude PLU	
	Espace Boisé Classé
	Emplacement réservé
	cercles sur largeur ER
	Zone non aedificandi
	Limite hauteur
	Cone visibilité
	Cone visibilité
PLU	
	Limite de zone de PLU
	Lot parcellaire
	N° de lot
	Emprise de principe des voiries
	Détail de voirie (trottoir)
	Axe de principe de voirie
	Emprise au sol maximum des constructions
	Emprise au sol maximum des stationnements couverts et annexes
	Amenagement de parc de stationnement
	Bande de stationnement
	Emprise de principe des venelles et passage piétonnier
	Construction à l'alignement de l'emprise publique
	Construction en retrait de l'alignement de l'emprise publique
	Construction à l'alignement en limite séparative
	Cote
	Hauteur maximum de la construction
	Clôture imposée par l'aménageur
	Accès piéton
	Accès véhicules depuis une voirie publique
	Plan d'accroche de référence
	Limite de principe de voie
	Bande des annexes
	Périmètre de ZAC

Historique

Approuvé par délibération en date du 9 décembre 2004

- Modifié par délibération en date du 30 septembre 2005
- Mis à jour par arrêté municipal en date du 07 novembre 2005
- Modifié par délibération en date du 07 juillet 2006
- Modifié par délibération en date du 22 février 2007
- Modifié par délibération en date du 11 octobre 2007
- Mis à jour par arrêté municipal en date du 03 avril 2008
- Mis à jour par délibération en date du 12 février 2009
- Révision simplifiée approuvée par délibération en date du 19 juin 2009
- Modifié par délibération en date du 20 mai 2010
- Mis à jour par arrêté municipal en date du 27 juin 2011
- Modification simplifiée approuvée par délibération en date du 03 novembre 2011
- Modifié par délibération en date du 02 décembre 2011
- Modifié par délibération en date du 27 septembre 2012
- Modifié par délibération en date du 24 février 2014
- Mis à jour par arrêté municipal en date du 10 avril 2014
- Modifié par délibération en date du 10 décembre 2015
- Mis à jour par arrêté municipal en date du 11 février 2016
- Modification simplifiée approuvée par délibération en date du 29 septembre 2016
- Modifié par délibération en date du 06 avril 2016
- Mis à jour par arrêté municipal en date du 18 juin 2017
- Modification simplifiée approuvée par délibération en date du 28 septembre 2017
- Mis à jour par arrêté municipal en date du 12 juillet 2018
- Modifié par délibération en date du 27 septembre 2018

0 50 100 150 200 m

Système de projection : Lambert II